

1000Rs.



Declaration and copy of R. S. Records is filed in agricultural status.

Handwritten notes and stamps in the middle section, including numbers like '23' and '209-00'.

Vertical handwritten signature or name on the right side.

Additional District Sub-Registrar  
Handwritten signature and date '11/11/20'.

11 10,000, कृषि हाजार टाका मूल्ये स्थावर सम्पत्ति दानपत्र ॥

গ্রাহক :-

শ্রী জমিদ চন্দ্রবর্জী, পিতা শ্রী জমিদ কুমার চন্দ্রবর্জী, জাতি - হিন্দু, পেশা - জমিদার, গাং - বিবেকানন্দ নগর (কারাবালা), মধ্যপ্রদেশ, থানা - বারানসাত, জেলা উত্তর ২৪ পরগণা।

দাতা :-

শ্রী বাবুদেব চন্দ্রবর্জী, পিতা বাবুদেব চন্দ্র চন্দ্রবর্জী, জাতি - হিন্দু, পেশা - চাকরী, গাং - বিবেকানন্দ নগর (কারাবালা), মধ্যপ্রদেশ, থানা - বারানসাত, জেলা উত্তর ২৪ পরগণা।

4 cottah

কম্পিউটারায়িত সূচীয স্থানীয় বাংলা মাপে ৪ (চার) কাঠা ৬ (ছয়) ছটাক ২২ (বাহা) বর্গকুট ডাঙ্গা জমির দানপত্র বিদঃ  
কাম্যার্থীগণে -

Handwritten notes on the left side, including 'Saw' and a signature.

1000Rs.



- 15/04/1961

॥ २ ॥

জেলা উত্তর ২৪ পরগণা, খানা ও সাব রেজিস্ট্রী বারাসাতের

এলাকাধীন পরগণা আনোয়ারপুর মধ্যে মোজা গুচুড়িয়া গ্রামে নিম্নের

তপর্ণীলে বিশেষ রূপে বর্ণিত ও চৌহদ্দীস্থিত রিজিস্ট্র্যাল স্টেটলমেন্ট

৭৮ নং খতিয়ানের ১, আনা অংশে মোট ১ একর ৩৭ শতক রায়চী *1 Acm-37 Shatak*

সুত্ব দখলী বিশিষ্ট বার্ষিক ১২ টাকা ও পাই জমা জমির মধ্যে ৫৬ নং

দাপের রকম ডাক্ষা ১, আনা অংশে ৪০ শতক জমির মধ্যে ১৪ শতক জমি *40 Shatak 14 Shatak*

যাহা আদি গত ইং *10/04/1961* ১০/০৪/১৯৬১ তারিখে মোকাম বারাসাত সাব রেজিস্ট্রী

অফিসে রেজিস্ট্রীকৃত ১ নং বইয়ের ৪০ নং জলুয়ের ২০৭ হইতে ২৪১ নং *1 NO- Book 40 N: Volume 237-241 No Page*

পাতায় নকলকৃত ৩৬৪৪ নং যুগ্ম এককোটা সাফ বিক্রয় কোবালা দলিলে *3844 NO*

*স্বাক্ষরিত*

Handwritten signature or name at the top right.

শ্রীমতী শুনিতী রানী যিত্র, স্বামী অনিল কুমার যিত্র, সাকিন ১৫ নং  
নেপাল জুটচাফট স্ট্রীট, থানা জ্বানীপুর, কলিকাতা - ২৬, মহাশয়ার  
নিকট হইতে খরিদ করিয়া ভোগ দখল করিতেছি। আমার খরিদা দলিলে  
উপশীল বর্ণিত সম্পত্তির সূত্রে বিবরণ বিস্তারিত ভাবে লিখিত আছে।

একনে তোমার নিজস্ব কোন কৃষিক্ষেত্র জমিজমা নাই ও

তুমি আমার <sup>একসম</sup> ভাতু পুত্র বিধায়, তোমার উপর স্বেচ্ছারবণ হইয়া

তোমার আর্থিক উন্নতির জন্য আমার উপরোক্ত খরিদা <sup>14 Shatak</sup> ১৪ শতক জমি

হইতে অত্র দলিলের সহ দিয়া নকসায় লাল রংএর বডার দ্বারা সীমাজিত

এবং নিম্নের উপশীলে বিশেষ রূপে বর্ণিত নকসায় প্রদর্শিত 'বি' নং প্লটের

স্থানীয় বাংলা মাপে ৪ কাঠা ৬ ছটাক ২২ বর্গফুট জমি যাহার বর্তমান  
<sup>4 cottah 6 chatak 22 Sq. Ft.</sup>

সময়ের সময়োচিত ও সর্ব উচ্চ মূল্য যঃ ২০,০০০ কুড়ি হাজার টাকা,

উক্ত সম্পত্তি অদ্য তারিখে তোমাকে দান করিয়া <sup>16</sup> ১৬ আনা মতে দখল

সু বুবাইয়া দিয়া নিঃসুবান হইলাম।

Handwritten signature or name on the left side.

উক্ত জমিতে আমার যে কিছু সু স্বামীত্ব হক হকিয়ত

ছিল তাহা অদ্য হইতে তোমাতে বর্তিল। তুমি উক্ত জমি অদ্যকার

তারিখ হইতে আমার যাবতীয় সুতে সুবান হইয়া যদুচ্ছা দান বিপ্রায়

হস্তান্তর সর্ব পুরকার ক্ষমতা ও অধিকার যুগে তুমি যায় পুত্র পৌত্রাদি

ওয়ারিশান ও শ্বশুরাভিমিত্তক ক্রমে পরম সুখে ভোগ দখল করিতে থাক।

- ১৯৬৬ ০১/০২/৬৬

11 8 11

কৃষ্ণান কালেও আমি কিম্বা আমার ওয়ারিশান কি  
শ্রমলাভিমিও-পণ কেহ উক্ত জমি সম্পর্কে কোন দাবী দাওয়া করিতে  
পারিবে না, করিলেও তাহা সর্ব আদালতে ওগ্রাহ্য, বাচিল ও  
নামজ্ঞ-র হইবে। দানকৃত সম্পত্তি তোমাকে আমি সম্পূর্ণ নিশ্চিন্ত  
নিশ্চিন্ত ও যুক্ত অবস্থায় দান করিলাম।

এই দলিলে ভবিষ্যতে যদি কোন ভুল ভ্রান্তি থাকে প্রকাশ  
পায় তাহা হইলে উহা আমাকে জানাইবা যাত্র উহার সংশোধন দলিল  
করিয়া দিব।

এই দলিলের সংযুক্ত নক্সা এই দলিলের একাংশ বলিয়া  
গন্য হইবে।

এতদর্থে স্বেচ্ছা পূর্বক সূস্থ পরীয়ে অনেকের বিনানুরোধে  
এই দানপত্র লিখিয়া দিলাম। ইতি তাং ২০শে চৈত্র ১৩৯৬ সন, ইঃ  
১১৯০/১৩৯৬

উপস্থিত সম্পত্তি  
\*\*\*\*\*

কামিনী দেবী  
স্বাক্ষর

জেলা উত্তর ২৪ পরগণা, থানা ও মাঝ রেজিষ্ট্রী বারাসাত,  
পরগণা আনোয়ারপুর, রে: সান্নি নং ১০৬, ডো: জি নং ১৪৬, জে: এল:  
নং ২৫, মোজা - Guchoria R.S No 138 Tom 146 JLN No 25  
মোজা গুচুরিয়া গ্রামে উপস্থিত সূতের সূত্রাধিকারী মহামান্য  
পশ্চিমবঙ্গ রাজ্য সরকার পক্ষে উত্তর ২৪ পরগণা জেলার কালেকটর বাহাদুর

- ১২৬৭ ২৫৪৮২

11 5 11

1 Acre 37 Shatak

অধীনে রাখা স্ত্রীমু বার্ষিক ১২ টাকা ও পাই খাজনার জমা ১ একর ৩৭

শতক ।

R.S Khilia No. 78 R.S Dagn No. 58 Danga - Land  
আর এস. খতিয়ান নং ৭৮, আর এস দাগ নং ৫৮, রকম ডাঙ্গা জমি,

১৬ আনা অংশে ৪০ শতক মধ্যে আমার ধরিদা দিলিলে ১৪ শতক মধ্যে  
40 Shatak 14 Shatak

এত্র দিলিলে দিয়ত নক্সায় নাল রঙের বডার দ্বারা সীমাজিত 'বি' চিহ্নিত

প্লটের স্থানীয় বাংলা মাগে ৪ চার কাঠা ও ছয় ফুটাক ২২ বাইশ বর্গফুট  
4 Cottah 6 chatah 22 Sq. Ft

ডাঙ্গা জমি, যাহার বার্ষিক হারাহারী বার্ষিক খাজনা ৭৫ পয়সা,

উক্ত সম্পত্তি দায় দরবন্দ হক হকিয়ত যাবতীয় ইজমেন্ট

সু্যাদি এত্র দানপত্র উক্ত হইল। যাহা ক্রমিক ব্যবহার হইতেছে।

পরিমাপ

উত্তরে : ৫২'-০''

দক্ষিণে : - ৫২'-০''

পূর্বে : ৫০'-৮''

পশ্চিমে : ৫০'-৪''

চৌ হ দ্বী

উত্তরে : আর এস ৫৯ দাগ ,

দক্ষিণে : ১২'-০'' প্রস্থ রাস্তা ,

পূর্বে : 'সি' ও 'ডি' প্লট ,

পশ্চিমে : 'এ' প্লট।

আমি দানপত্র গ্রহিতা উক্ত দান মানন্দ এ গ্রহন করিলাম ।

মোঙ্গাবিদাকারক:

Enrollment no KB 1258/77  
Biyasal Court 24 Pangs (N)

টাইপকারক:

Shinda Paul  
(গোবিন্দ পাল)  
বারাঙ্গাড কোর্ট।

সাক্ষী - ৩ জন

ইসাদী:

১. ...  
২. ...  
৩. ...

FOLLOWING LAND PLAN OF SHREE BASUDEV CHAKROBORTY UNDER MOUSA - GUSA -  
 KHA, R.S. DAG NO - 58, 152 AND 153, KHATIA NND


BAIKUNTHA-II GRAM PANCHAYAT, P.S. BHARSATI, DIST - N. 24 PARAGANAS.

SCALE - 1" = 33'-0"


NO.	CH.	INCH.	CH.	SFT.
A	FCOTT	6CH	06	6SFT.
B	4COTT	6CH	22	22SFT.
		9CH	18	18SFT.
	3COTT	2CH	16	16SFT.
	3COTT	10CH	34	34SFT.
	2COTT	5CH	40	40SFT.
	0COTT	2CH	36	36SFT.
	4COTT	9CH	4	4SFT.
	1COTT	15CH	32	32SFT.

COVERED SELF LAND AREA BOUNDED WITH RED MARK.

NAME OF RECEIVER/PURCHASER →



SIGNATURE OF VENDOR/S



Khulna-2885

1503025  
1503025

জেলা— উত্তর ২৪-পারগনা  
 খতিয়ান নং— ২৮৮৫

জে.এল. নং— ২৫  
 থানা— বারাসাত

জেলা— গুটুরিয়া  
 থানা— বারাসাত

(১) রাজস্ব — ২১.০০ টাকা


(২) জমির মোট পরিমাণ — ০.০৭০০ একর (৩) মোট দাগের সংখ্যা — ১

(৪) অত্রস্বত্বের দখলকারের বিবরণ

নাম	অমিত চক্রবর্তী	বয়স	
পিতা/স্বামী**	অসিত কুমার		
ঠিকানা	বিবেকানন্দ নগর অধ্যক্ষগাম		

(৫) স্বত্ব

(৬) মন্তব্য



(৭) অত্রস্বত্বের নিজ দখলীয় জমি :

দাগ নম্বর	জমির শ্রেণী	মন্তব্য	দাগের মোট পরিমাণ	দাগের মধ্যে অত্র স্বত্বের অংশ	দাগের মধ্যে অত্র- স্বত্বের জমির অংশের পরিমাণ	
			একর	অংশ	একর	হেক্টর
৫৮ 58	Land - ডাঙ্গা/বাস্তু Danga/Bastu	 16/08/06	ACRE 0.8000 0.1900	0.2950 0.11750	ACRE 0.0900 0.0700	

দাগের মোট সংখ্যা এক মাত্র ০.০৭০০

Appl. Fee-Rs.10, Authentication Fee:1 x Rs.10-Rs.10, Total-Rs.20 0.0700